



GOBIERNO REGIONAL AMAZONAS - PERU



PROMOCIÓN DE
PROYECTOS DE
INFRAESTRUCTURA
SAO PAULO - BRASIL

GILMER WILSON HORNA CORRALES
GOBERNADOR REGIONAL AMAZONAS

Amazonas - PERU



Ubicación geográfica:

Nororiente de Perú

Superficie: 39,249.13 Km²

3.05% del territorio nacional
(42,050.38 Km² ZEE).

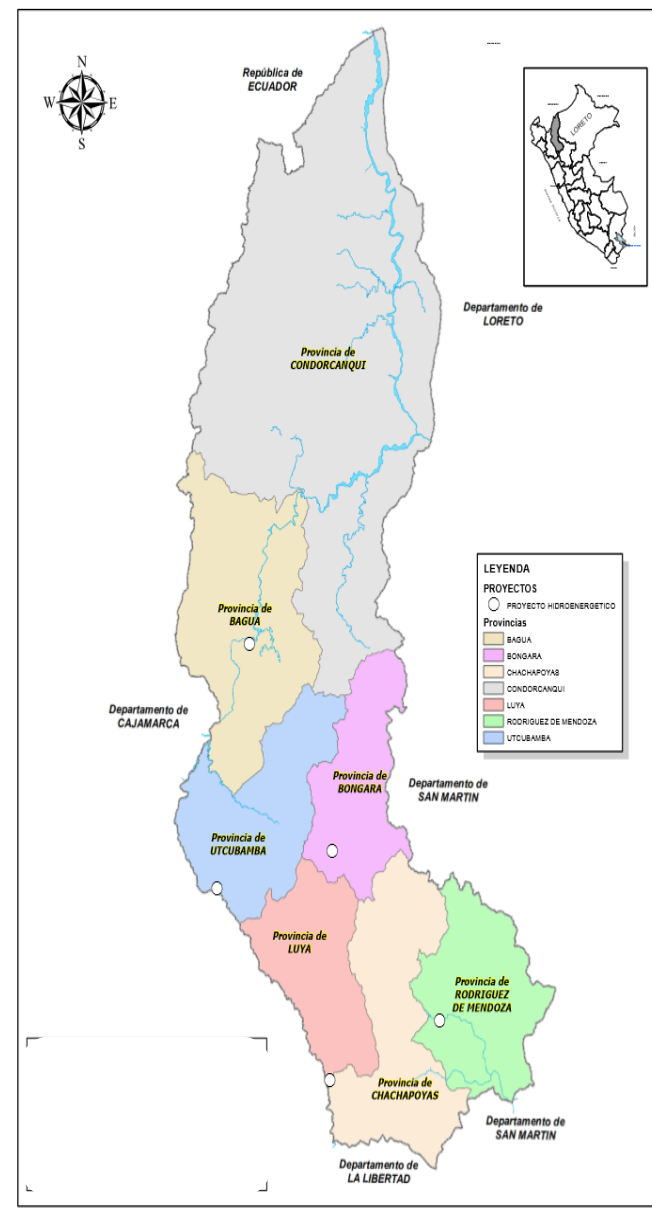
Selva 31,986.75 Km²
y a la sierra 7,262.38 Km².

Altitud: desde 230 msnm
(Condorcanqui) hasta 3,952
msnm (Chachapoyas).

Capital: Ciudad de
Chachapoyas, a 2,334 msnm.

**División política
administrativa:** 07
provincias y 84 distritos;

Población: 422 629
habitantes al 2014.



GOBIERNO REGIONAL
AMAZONAS
...justo y solidario!!!

VISIÓN TERRITORIAL

Amazonas al 2021: es una sociedad multicultural inclusiva, un destino turístico, generadora de energías limpias y economía verde diversificada.

Debilidades

Poca Infraestructura de **conectividad terrestre y aérea** para desarrollar el potencial Turístico y productivo que tiene Amazonas



Poco **uso de tecnologías**, en los sectores de Educación, Salud y Agrícola, así como para el desarrollo de la investigación.



Inexistencia de un **Parque Industrial** para el desarrollo en las cadenas de valor de los principales productos de Amazonas.



PARQUES INDUSTRIALES
Gran dinamismo

**Sectores en los que
necesitamos invertir para
iniciar el desarrollo**

EN TRANSPORTES

283363 (I EJE VIAL) MEJ.VIAS DEP. AM-103, TRAMO: EMP. PE-5N (CORRAL QUEMADO) - CUMBA- EL TRIUNFO – LONYA GRANDE – CAMPO REDONDO – OCALLI – PROVIDENCIA Y TRAMO OCUMAL (COLLONCE) – CONILA – EMP. AM – 108 (LUYA), PROV. UTCUBAMBA Y LUYA-AMAZONAS

COSTO PIP: 253,366,538

NÚMERO DE BENEFICIARIOS: 48,747

HABITANTES

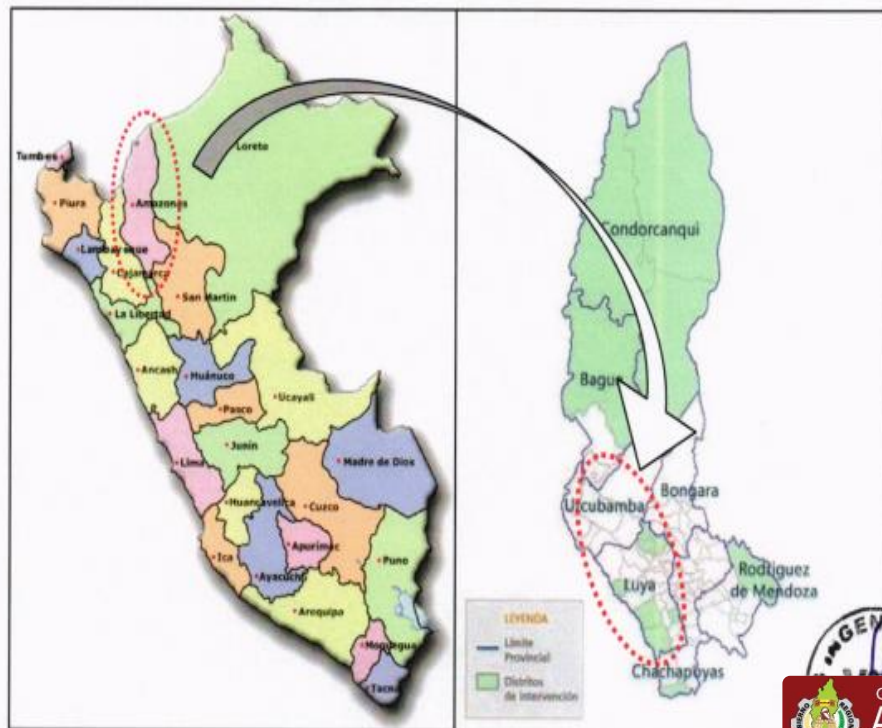
EN 13 DISTRITOS



ATRATIVOS TURISTICOS EN ESTE EJE VIAL

ARTE RUPESTRE DISTRITO DE YAMON

Mapa de Ubicación



DISTRITO DE CONILA



GOBIERNO REGIONAL
AMAZONAS

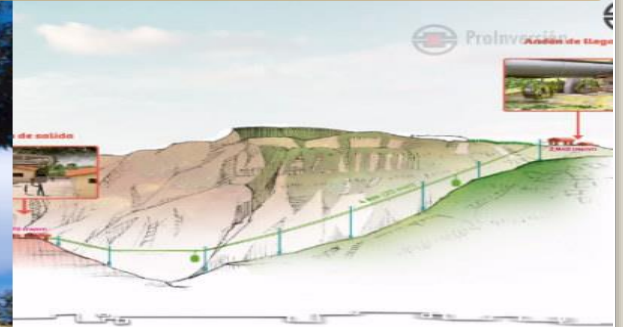
... justo y solidario!!



283399 (III EJE VIAL) MEJ.VIAS DEP. AM-106, TRAMO: EMP. PE-5N (BALZAPATA) - JUMBILLA - ASUNCION EMP.PE-8B (MOLINOPAMPA); AM-110: CHACHAPOYAS - LEVANTO; TRAMO: EMP.PE-8B (TINGO) AM-111: EMP.PE-8B (**TINGO**) - LONGUITA - MARIA - **KUELAP**, PROV. CHACHAPOYAS-BONGARA Y LUYA-AMAZONAS

COSTO PIP: 175,257,449
NÚMERO DE BENEFICIARIOS:
48,237
EN 15 DISTritos

ATRATIVOS TURISTICOS EN ESTE EJE VIAL



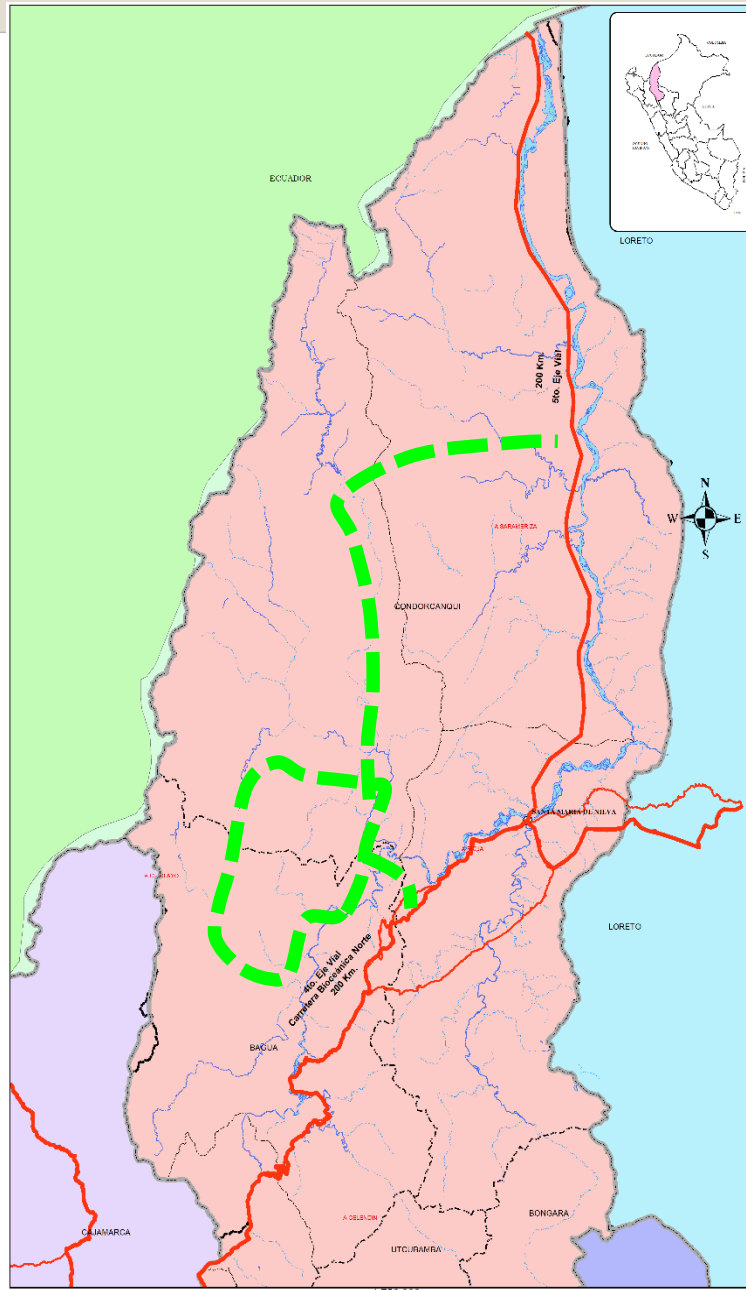
PRODUCTIVIDAD EN LA RUTA DE LOS DOS EJES VIALES:

CULTIVOS AGRICOLAS EN LOS EJES VIALES I Y III		TIERRAS CULTIVADAS
<u>CULTIVOS PREDOMINANTES:</u> <ul style="list-style-type: none"> • CAFÉ • CACAO • ARRÓZ • MAÍZ AMARILLO DURO • MAÍZ AMARILLO • FRIJOL • PAPA • TRIGO • ARVEJA • YUCA • PLÁTANO • CAÑA DE AZÚCAR • ALGODÓN • QUINUA • HORTALIZAS • RACACHA • CALABAZAS EN DIFERENTES VARIEDADES 		<p>SOLO PARA LA CAMPAÑA 2016 – 2017, A LA FECHA SE HAN CULTIVADO 11,280.10 HECTAREAS, Y AUN FALTA CULTIVAR 83,237.90 HECTAREAS, ESTO POR LA FALTA DE TECNOCLOGÍA AGRICOLA Y CARRETERAS DE ACCESO.</p>
	<u>PLANTAS FRUTALES:</u> <ul style="list-style-type: none"> • YACÓN • GRANADILLA • BABACO • GUAYABA • GUANÁBAN • COCONA • SAUCO • AGUAIMANTO • MORA, ETC 	

PROPUESTA DEL 4º EJE VIAL Del Plan Binacional

LEYENDA

INTERCONEX. VIAL

RIOS

QUE UNIRA A MAS
DE 25
COMUNIDADES
NATIVAS.
Y QUE PERMITIRÁ
ENLAZAR A LOS
PAISES DE
ECUADOR, EL PERU
Y BRASIL
COMPLEMENTANDO
LA INVERSION QUE
SE REALIZARÁ EN
EL TREN
INTEROCEANICO
ESTO BENEFICIARÁ
EN EL TRANSPORTE
DE LOS
PRINCIPALES
PRODUCTOS QUE
TIENE ESTA PARTE
DE LA REGION.

EN CONECTIVIDAD AEREA

En Noviembre 2016, entrará en funcionamiento el teleférico de Kuélap con capacidad para brindar servicios de transporte a 130 mil turistas al año, para ello en el corto plazo se ha gestionado la interconexión de vuelos desde Tarapoto en San Martín y Lima - Jaen en Cajamarca hacia Chachapoyas y en el mediano plazo se debe ejecutar el proyecto para la ampliación del aeropuerto de Chachapoyas.



GOBIERNO REGIONAL
AMAZONAS
...justo y solidario!!!

AMPLIACION DEL AEROPUERTO - CHACHAPOYAS



INTERCONEXION AEREA - INTERNACIONAL



INTERCONECTIVIDAD AÉREA INTERNA



GOBIERNO REGIONAL
AMAZONAS
... justo y solidario!!!

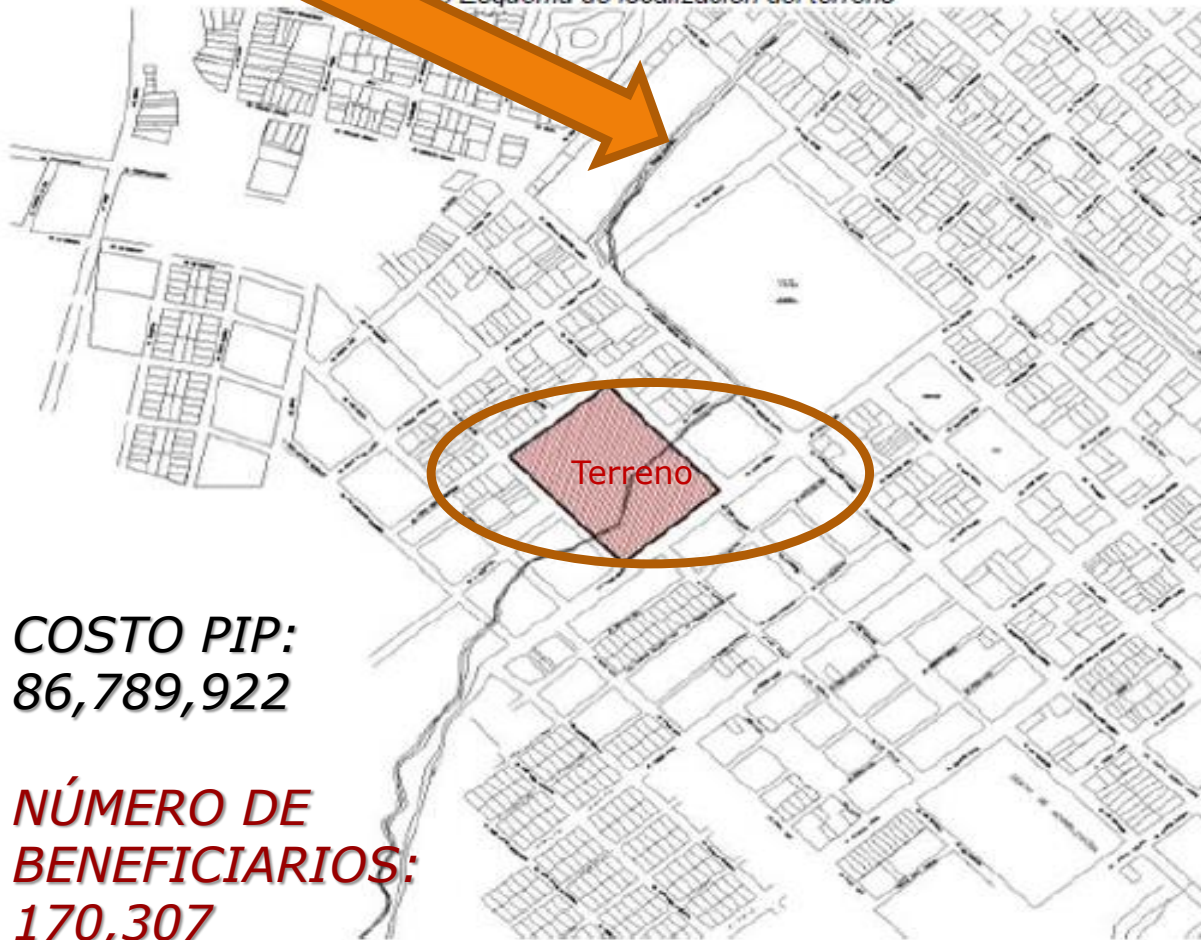
EN SALUD

La Ubicación del Hospital que se presenta a continuación, permite el auxilio inmediato ante cualquier emergencia para la población que se moviliza vía terrestre desde los Departamentos de Loreto, de San Martín y Amazonas hacia los departamentos de la costa y viceversa o a la capital Lima.

**“83220 FORTALECIMIENTO DE LA CAPACIDAD RESOLUTIVA
DE LOS SERVICIOS DE SALUD DEL HOSPITAL SANTIAGO
APÓSTOL DE UTCUBAMBA - DIRESA AMAZONAS”**

**a 5 cuadras de la carretera Belaunde Terry o Av.
Chachapoyas**

3 Esquema de localización del terreno



**COSTO PIP:
86,789,922**

**NÚMERO DE
BENEFICIARIOS:
170,307**



EN TELECOMUNICACIONES

Contamos ya con una **Red Dorsal Nacional de Fibra Óptica** el cual permitirá **acceder a mejores tecnologías** para mejorar los servicios que se prestan en el departamento.

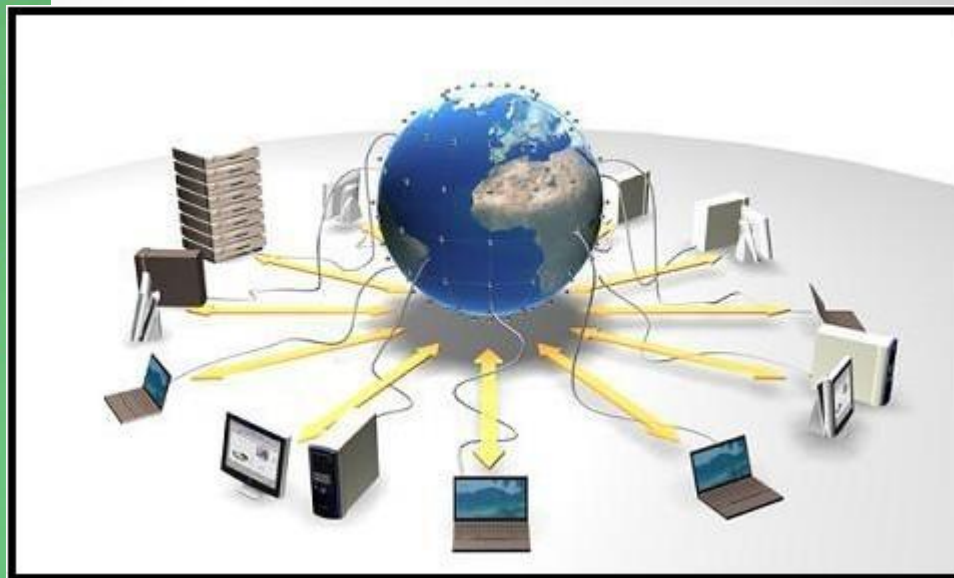


COMPONENTES	Región Amazonas			IMPLEMENTACIÓN
	LOCALIDADES BENEFICIADAS	POBLACIÓN BENEFICIADA	INVERSIÓN MM S/.	
Red Dorsal Nacional de Fibra Óptica - Capitales de Provincia - Región Amazonas	6 capitales de provincia	76 mil	25.3	<ul style="list-style-type: none">❖ Proyecto Concesionado el 17 de Junio 2014 a la Empresa Azteca Comunicaciones❖ Comprende el tendido de <u>327 km de Fibra Óptica.</u>❖ La implementación se llevará en el 2016 (PROYECTO YA POR ENTREGAR).

PIP: 318947; INSTALACION DE BANDA ANCHA PARA LA
CONECTIVIDAD INTEGRAL Y DESARROLLO SOCIAL
DE LA REGION AMAZONAS

COSTO PIP: S/. 208,241,647

*NÚMERO DE BENEFICIARIOS:
Población de todo la Región.*




EL PROYETO NO CUENTA CON FINANCIAMIENTO

EN TURISMO



KARAJIA



PRODUCTOS DE AMAZONAS PARA EXPORTACIÓN

- Tara,
- Leche
- Trucha
- Carne de vacuno
- Sacha Inchi
- Pitajaya
- Frijol Canario
- Piña
- Granadilla
- Aguaymanto



Investigación Genética para Plantas Medicinales

- Sangre De Grado
- Chamico
- Coca
- Uña De Gato
- Chuchuhuasi.
- El Barbasco: Como Pesticida Orgánico



**PARA QUE SIRVE LA
UÑA DE GATO**



POTENCIAL DE CANTERAS

**AMAZONAS TIENE UN
QUE ESTAN UBICADA
A LO LARGO DE SUS
RIOS COMO EL RIO
UTCUBAMBA**

Las canteras son la fuente principal de materiales pétreos los cuales se construyen en uno de los insumos fundamentales en el sector de la construcción de obras civiles, estructuras, vías, presas y embalses, entre otros. Por ser materia prima en la ejecución de estas obras, su valor económico representa un factor significativo en el costo total de cualquier proyecto.

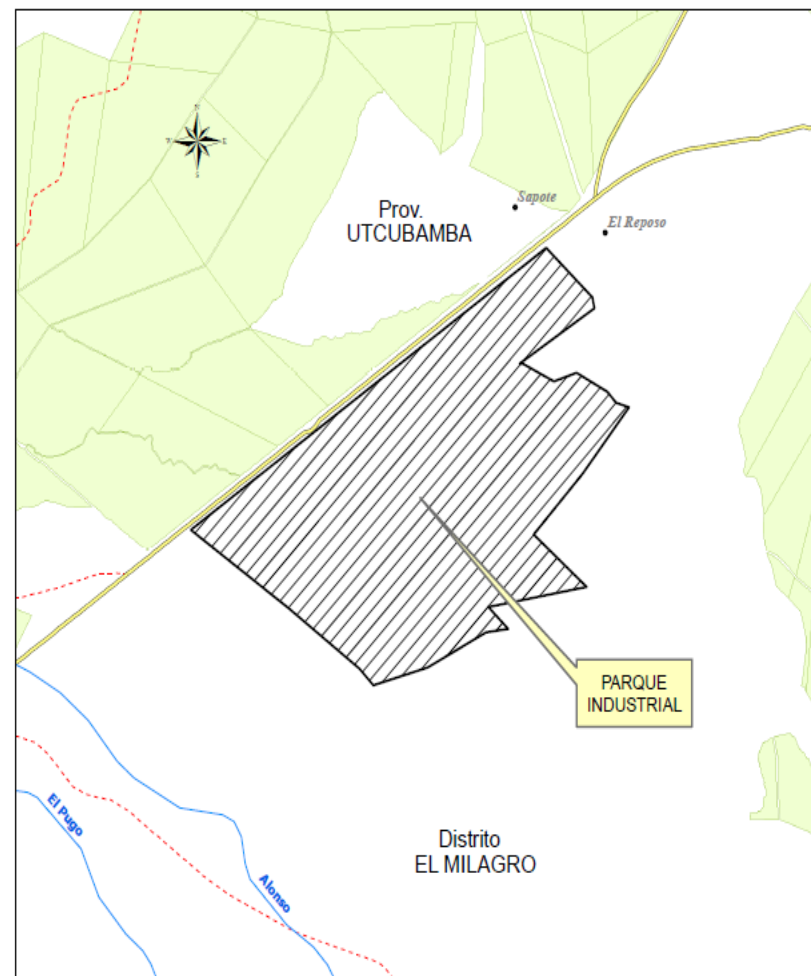


PARQUE INDUSTRIAL

Tenemos la Ley N° 28270, que crea "El Parque Industrial Amazonas en el Nor-Oriente Peruano", el mismo que tiene autonomía económica, financiera, técnica y administrativa, encargada de la planificación, ejecución, supervisión y desarrollo del mismo, con una extensión de 200.0000 hectáreas de terreno.

Objetivo del Parque Industrial :

Promover el desarrollo sostenible y sustentable del Parque Industrial y sus zonas de influencia, estableciendo condiciones para la inversión pública y privada



Unidades productivas que necesitan de un Parque Industrial para mejorar su cadena de valor:

Nuestros productos:

- Agrícolas
- Ganaderos
- Acuícolas
- Forestales
- Pesqueros
- Artesanales
- Turísticos

Necesitan de:

- ✓ Investigación para el desarrollo de la Diversificación.
- ✓ Tenemos extensas tierras para pastos que puede desarrollar productos derivados de la crianza del ganado vacuno.
- ✓ Darle valor agregado a nuestras materias primas.
- ✓ Poner el valor todos los recursos turísticos y mejorar su cadena de valor.

GOBIERNO REGIONAL AMAZONAS



Gracias...
VISÍTANOS...

