

Instituto Brasileiro de Geografia e Estatística

Infográficos Cidades@

Rio de Janeiro - RJ

Dados Básicos

População	Área	Bioma
6.323.037 hab.	1.200,28 km ²	Mata Atlântica

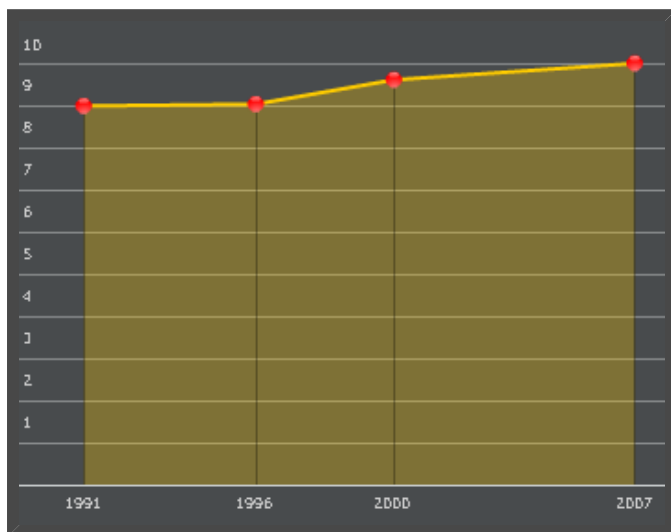
Localização da Sede



População

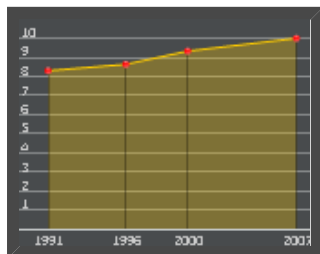
> Evolução Populacional

Rio de Janeiro

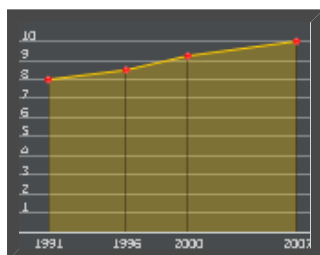


1991	5.480.768
1996	5.504.436
2000	5.857.904
2007	6.093.472

Rio de Janeiro

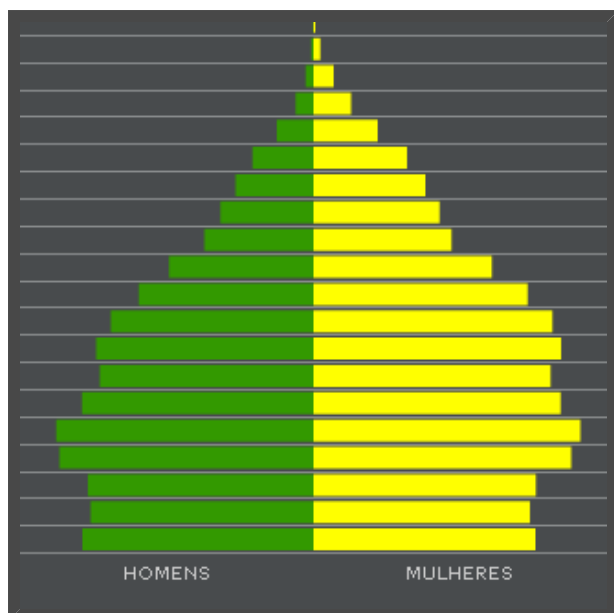


Brasil

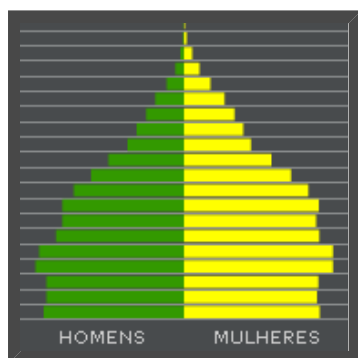


> Pirâmide Etária

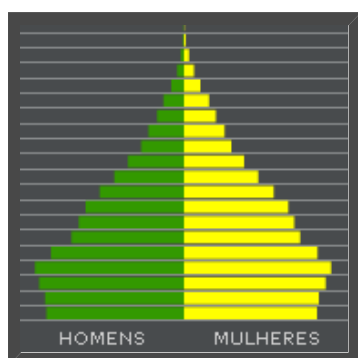
Rio de Janeiro



Rio de Janeiro



Brasil



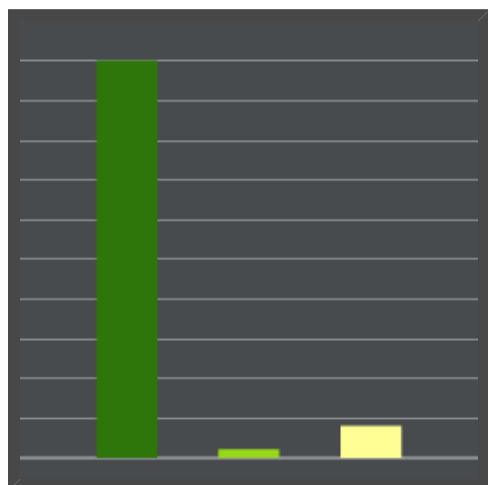
	HOMENS	MULHERES
0 a 4	228.080	219.315
5 a 9	220.267	213.641
10 a 14	222.851	219.492
15 a 19	250.904	254.396
20 a 24	254.238	263.356
25 a 29	228.808	243.880
30 a 34	211.152	233.925
35 a 39	214.683	244.307
40 a 44	199.935	235.814

45 a 49	172.505	211.369
50 a 54	142.413	176.346
55 a 59	107.998	136.405
60 a 64	91.740	124.705
65 a 69	77.208	110.508
70 a 74	60.278	92.233
75 a 79	36.258	63.676
80 a 84	17.830	37.095
85 a 89	7.978	20.056
90 a 94	2.183	6.834
95 a 99	399	1.938
100 ...	-	-

Outros Temas

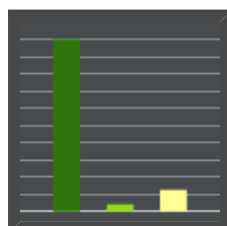
> Casamentos

Rio de Janeiro



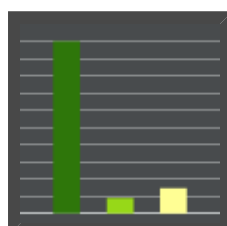
● Casamentos	27.769
● Separações	598
● Divórcios	2.250

Rio de Janeiro



● 72.588
● 3.102
● 9.073

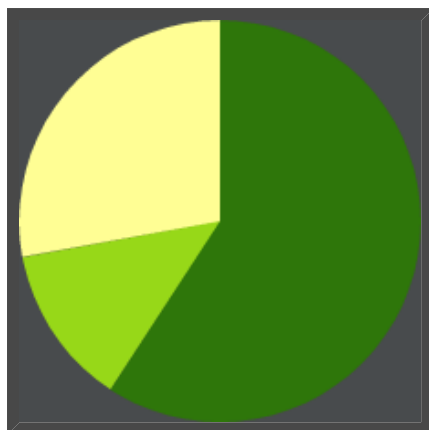
Brasil



● 935.116
● 83.185
● 136.784

> Docentes por série

Rio de Janeiro



● 59.2%

● 12.9%

● 27.9%

● Fundamental 34.190

● Pré-escola 7.482

● Médio 16.106

Rio de Janeiro



● 63.2%

● 25.7%

● 11.1%

Brasil



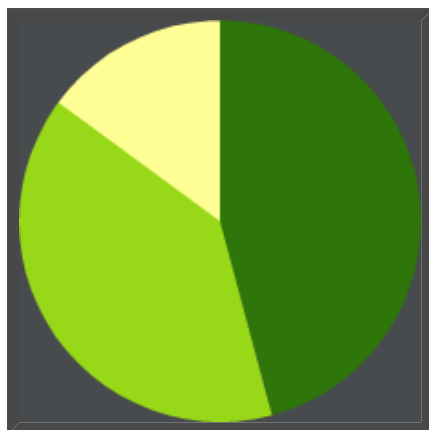
● 66.5%

● 22.1%

● 11.5%

> Números de escolas por série

Rio de Janeiro



● 45.8%

● 39.3%

● 14.9%

● Fundamental 2.148

● Pré-escola 1.845

● Médio 700

Rio de Janeiro



● 48.9%

● 13%

● 38.1%

Brasil



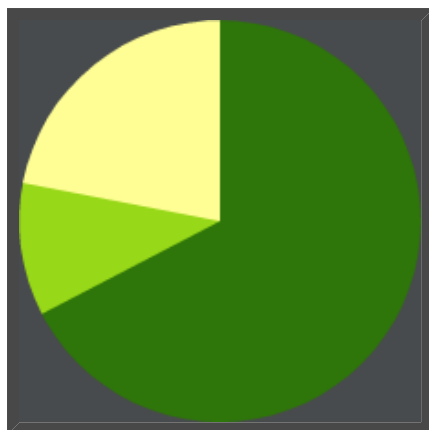
● 53.5%

● 9.1%

● 37.4%

> Matrículas por série

Rio de Janeiro



● 67.4%

● 10.7%

● 21.9%

● Fundamental 809.884

● Pré-escola 128.983

● Médio 263.500

Rio de Janeiro



● 70.9%

● 19.1%

● 10%

Brasil



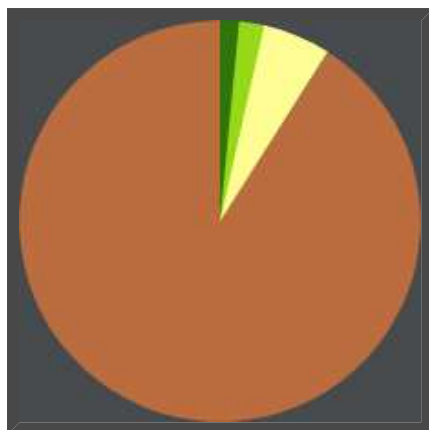
● 79.2%

● 20.8%

● 0%

> Estabelecimentos de saúde

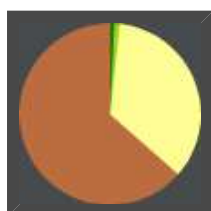
Rio de Janeiro



- 1.5%
- 2.1%
- 5.5%
- 90.9%

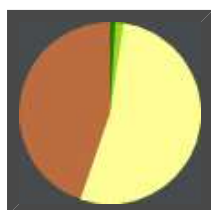
● Federais	32
● Estaduais	43
● Municipais	114
● Privados	1.898

Rio de Janeiro



- 0.8%
- 0.9%
- 34.7%
- 63.5%

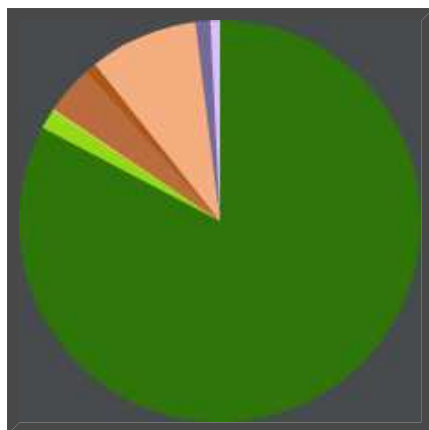
Brasil



- 1%
- 1.4%
- 52.9%
- 44.7%

> Frota municipal de veículos

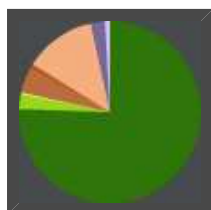
Rio de Janeiro



● 82.7% ● 1.6% ● 0.1%
 ● 4.1% ● 0.7% ● 8.8%
 ● 1.2% ● 0.8% ● 0%

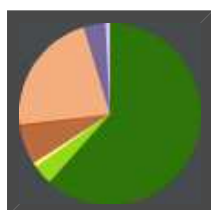
● Automóveis	1.521.716
● Caminhões	29.407
● Caminhões-trator	2.121
● Caminhonetes	75.186
● Micro-ônibus	13.361
● Motocicletas	161.306
● Motonetas	22.062
● Ônibus	14.050
● Tratores	220

Rio de Janeiro



● 75.6% ● 2.6% ● 0.2%
 ● 4.7% ● 0.7% ● 12.8%
 ● 2.4% ● 0.9% ● 0%

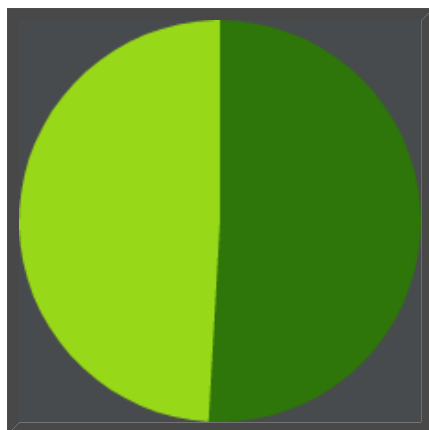
Brasil



● 61.6% ● 3.6% ● 0.7%
 ● 6.8% ● 0.4% ● 22.1%
 ● 3.9% ● 0.8% ● 0%

> Morbidade hospitalar

Rio de Janeiro



● 50.9%

● 49.1%

● Homens

6.927

● Mulheres

6.676

Rio de Janeiro



● 52.6%

● 47.4%

Brasil



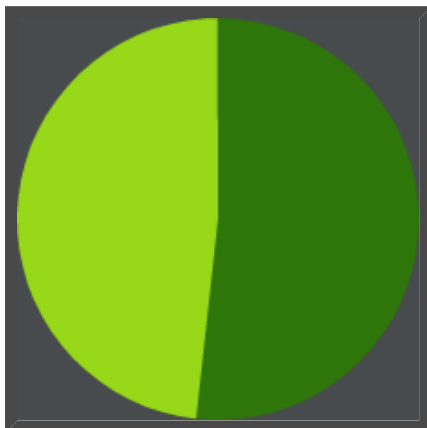
● 54.9%

● 45.1%

Economia

> Despesas e Receitas orçamentárias

Rio de Janeiro



● 51.8%

● 48.2%

● Receitas 10.275.264.477

● Despesas 9.560.758.415

Rio de Janeiro



● 53.7%

● 46.3%

Brasil

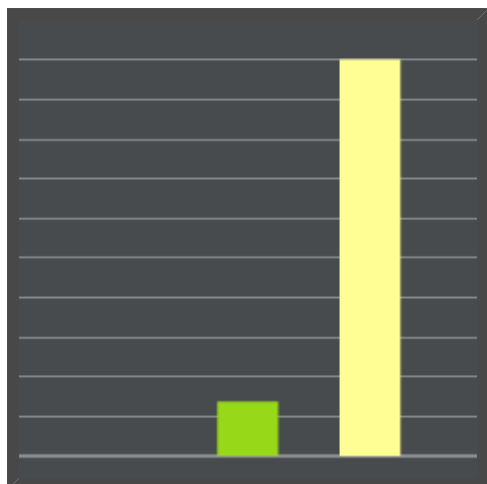


● 54.9%

● 45.1%

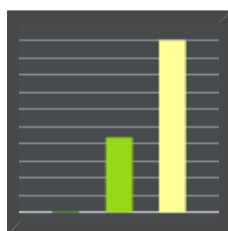
> Produto Interno Bruto (Valor Adicionado)

Rio de Janeiro



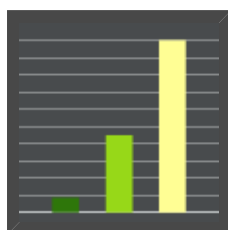
● Agropecuária	49.354
● Indústria	14.275.326
● Serviços	103.916.775

Rio de Janeiro



● 1.072.848
● 62.966.386
● 144.387.422

Brasil



● 105.163.000
● 539.315.998
● 1.197.774.001

Histórico

Rio de Janeiro

Rio de Janeiro - RJ

Histórico

A Cidade do Rio de Janeiro foi fundada em 1565 por Estácio de Sá, como núcleo fortificado para defender a baía de Guanabara, após a expulsão dos franceses. Algumas décadas depois, já assumia a função de porto exportador do açúcar do recôncavo fluminense. Tornou-se capital do país em 1763.

A vinda da família real, no século XIX, fortaleceu sua posição político-administrativa e de centro econômico. A introdução de bondes e trens, em 1870, possibilitou o desenvolvimento de outras freguesias e a expansão industrial acelerou o crescimento demográfico e urbano.

No início desse século, o Prefeito Pereira Passos realizou um programa de reforma urbana que transformou a cidade carioca com o construção da Avenida Rio Branco (antiga Avenida Central), e da Avenida Beira-Mar. A partir daí diversos projetos viários foram sendo realizados. Ainda, na primeira metade do século, vale citar a demolição do Morro do Castelo e a abertura de dois túneis de acesso à Copacabana.

Nos anos 50 e 60, foram destaque a demolição do Morro de Santo Antônio, o aterramento e urbanização do Parque do Flamengo, a abertura de dois túneis complementares em Copacabana, dos túneis Rebouças e Santa Bárbara, o primeiro trecho da avenida Perimetral, além da Rodoviária Novo Rio.

Apesar da mudança da capital para Brasília, em 1960, o Rio de Janeiro continuou sendo importante pólo turístico, cultural e comercial. Os investimentos públicos se intensificaram nas áreas mais ricas da cidade, acelerando o processo de especulação imobiliária. No final da década de 1960 e nos anos 1970, grandes obras foram realizadas: alargamento da praia de Copacabana, o elevado sobre a Avenida Paulo de Frontin, a primeira etapa da auto-estrada Lagoa-Barra, a Ponte Rio-Niterói e o Metrô. Foi inaugurada a Linha Vermelha, que liga a Ilha do Governador e o Aeroporto Internacional à São Cristóvão e à zona sul, através do túnel Rebouças

Com a fusão do Estado da Guanabara com o Estado do Rio de Janeiro, em 1975, deixou de ser Cidade-Estado tornando-se, assim, município do Rio de Janeiro.

Carioca, palavra de origem tupi: kari'oka, casa de branco, de kara'í = branco e oka = casa.

Gentílico: carioca

Formação Administrativa

A cidade de São Sebastião do Rio de Janeiro, fundada a 01-03-1565, teve logo alguns cargos essenciais providos pelo Governador-geral Mem de Sá, como seja, os alcaides-mor, ouvidores, juizes de órgãos e feitores da fazenda.

Salvador Correia de Sá nomeou o medidor de terras, para resolver o problema das sesmarias.

A terra fazia, então, parte da capitania doada a Martim Afonso de Sousa. Nada comprova que ele tenha cedido seus direitos.

Pertenciam à cidade de São Sebastião as populações ribeirinhas da baía da Guanabara como os centros de povoamento circunvizinhos que eram chamados "freguesia de terra a dentro" e "freguesia da costa a fora".

O termo da cidade estendia-se, na orla atlântica, de Ponta Negra à Ponta da Marambaia, e, no interior, galgando a serra do mar, antiga à margem direita do curso médio do Paraíba do Sul.

A Carta Régia, de 11-03-1757, atribuiu à Câmara o título de Senado da Câmara e ao ouvidor as atribuições de prefeito.

Em 1763 passa a ser capital do Brasil colônia transferida da Bahia. O alvará de 05-04-1808, cria a Intendência Geral da Polícia da Corte e do Estado do Brasil, ficando o Intendente Geral de Polícia com as atribuições idênticas às de Prefeito.

Sede da antiga capitania do Rio de Janeiro e, também capital da província do mesmo nome, separou-se desta, em 1834 por lei de 12-08, em virtude do ato adicional à constituição de 1824, para constituir-se no município neutro da corte. Passa, então, a administração da cidade a ser orientada pelo Presidente de sua Câmara.

O decreto nº 50, de 7-12-1889, do Governo Provisório da República dos Estados Unidos do Brasil, dissolve a Câmara Municipal e cria o Conselho de Intendência Municipal do Rio de Janeiro, capital da República. O presidente da Intendência Municipal responde pela administração do município. A Lei nº 85, de 20-09-1892, cria os prefeitos municipais.

Com o advento da República, passou, por força do artigo 2º da Constituição de 24-02-1891, o antigo município neutro a constituir o Distrito Federal, continuando a ser a capital do Brasil. O parágrafo único do artigo 3º determinava que o Distrito Federal passaria a constituir um Estado, uma vez efetuada a transferência da capital do país.

A constituição de 1946, no seu Ato das Disposições Transitórias, artigo 4º, determina "efetuada a transferência, o atual Distrito Federal passará a constituir o Estado da Guanabara".

A 21-04-1960, efetivada a transferência da capital da República para Brasília, em virtude da Lei nº.3.273, de 21-10-1957, o antigo Distrito Federal passou a constituir nova Unidade da Federação Brasileira - o Estado da Guanabara, por força da Lei nº.3.752, de 14-04-1960.

A constituição do Estado da Guanabara, promulgada pela Assembléia Constituinte a 27-03-1961, dotou o novo Estado de três poderes: Executivo, Legislativo e Judiciário.

O antigo Distrito Federal, desde o decreto-lei nº 12.356, de 10-01-1917, estava com seu território delimitado por circunscrições, chegando, como atualmente, a possuir 34 circunscrições.

Decreto nº 898, de 09-03-1962, completado pelo de nº 1.656, de 24-04-1963, dispõe que "para efeito de organização e administração dos serviços de natureza local, fica o território do Estado da Guanabara dividido em 21 regiões administrativas".

Com a Lei Complementar nº 20, de 01-07-1974, o município do Rio de Janeiro passou a ser a capital do Estado do Rio após a fusão do Estado do Rio de Janeiro e da Guanabara.

Em "Síntese" de 31-XII-1994, o município do Rio de Janeiro é constituído do distrito sede.

Assim permanecendo em divisão territorial datada de 2007.

Descrição e Fontes

Dados Básicos

- População: Contagem da População 2007
- Área: Área da unidade territorial (km²)
- Bioma: (IBGE)
- Data de Instalação: Legislação Municipal Municípios Vigente (IBGE)
- Município de Origem: Legislação Municipal Municípios Vigente (IBGE)

Localização da Sede

- IBGE

Evolução Populacional

- População Residente (pessoas): Censo Demográfico 1991 (IBGE)
- População Residente (pessoas): Contagem Populacional 1996 (IBGE)
- População Residente (pessoas): Censo Demográfico 2000 (IBGE)
- População Residente (pessoas): Contagem Populacional 2007 (IBGE)

Pirâmide Etária

- População Residente (pessoas): Censo Demográfico 2000 (IBGE)

Casamentos

- Casamentos - registrados no ano - lugar do registro
- Separações judiciais - concedidas no ano - em 1a instancia - lugar da acao do processo
- Divórcios - concedidos no ano - em 1a instancia - lugar da acao do processo

Fonte: IBGE, Estatística do Registro Civil de 2009. Rio de Janeiro: IBGE, 2010. NOTA 1: Atribui-se zeros aos valores dos municípios onde não há ocorrência da variável. NOTA 2: Nos totais das Unidades da Federação e Brasil, não foram incluídas as informações das variáveis de **Sem especificações, Ignorados e Estrangeiros**.

Despesas e Receitas orçamentárias

- Receitas orçamentárias realizadas - Correntes
- Despesas orçamentárias realizadas - Correntes

Fontes: Ministério da Fazenda, Secretaria do Tesouro Nacional, Registros Administrativos 2008. NOTA 1: Os totais de Brasil e Unidades da Federação são a soma dos valores dos municípios. NOTA 2: Atribui-se a expressão dado **não informado** às variáveis onde os valores dos municípios não foram informados. NOTA 3: Atribui-se zeros aos valores dos municípios onde não há ocorrência da variável.

Docentes

- Docentes - Ensino fundamental - 2009 (1)
- Docentes - Ensino médio - 2009 (1)
- Docentes - Ensino pré-escolar - 2009 (1)

Fonte: (1)Ministério da Educação, Instituto Nacional de Estudos e Pesquisas Educacionais - INEP - Censo Educacional 2009. NOTA: Atribui-se zeros aos valores dos municípios onde não há ocorrência da variável.

Escolas

- Escolas - Ensino fundamental - 2009 (1)
- Escolas - Ensino médio - 2009 (1)
-

- Escolas - Ensino pré-escolar - 2009 (1)

Fonte: (1)Ministério da Educação, Instituto Nacional de Estudos e Pesquisas Educacionais - INEP - Censo Educacional 2009. NOTA: Atribui-se zeros aos valores dos municípios onde não há ocorrência da variável.

Matrículas

- Matrícula - Ensino fundamental - 2009 (1)
- Matrícula - Ensino médio - 2009 (1)
- Matrícula - Ensino pré-escolar - 2009 (1)

Fonte: (1)Ministério da Educação, Instituto Nacional de Estudos e Pesquisas Educacionais - INEP - Censo Educacional 2009. NOTA: Atribui-se zeros aos valores dos municípios onde não há ocorrência da variável.

Estabelecimentos de Saúde

- Estabelecimentos de Saúde público federal
- Estabelecimentos de Saúde público estadual
- Estabelecimentos de Saúde público municipal
- Estabelecimentos de Saúde privado total

Frota Municipal

- Automóvel - Tipo de Veículo
- Caminhão - Tipo de Veículo
- Caminhão trator - Tipo de Veículo
- Caminhonete - Tipo de Veículo
- Micro-ônibus - Tipo de Veículo
- Motocicleta - Tipo de Veículo
- Motoneta - Tipo de Veículo
- Ônibus - Tipo de Veículo
- Trator de rodas - Tipo de Veículo

Morbidades Hospitalares

- Homens
- Mulheres

Fontes: Ministério da Saúde, Departamento de Informática do Sistema Único de Saúde - DATASUS 2009. NOTA 1: Atribui-se zeros aos valores dos municípios onde não há ocorrência da variável. NOTA 2: Atribui-se a expressão dado **não informado** às variáveis onde os valores dos municípios não foram informados.

PIB

- Valor adicionado bruto da agropecuária a preços correntes
- Valor adicionado bruto da indústria a preços correntes
- Valor adicionado bruto dos serviços a preços correntes

Fonte: IBGE, em parceria com os Órgãos Estaduais de Estatística, Secretarias Estaduais de Governo e Superintendência da Zona Franca de Manaus - SUFRAMA.